



MINISTERO DELLE FINANZE 40
DIREZIONE GENERALE DEL CATASTO E DEI SERVIZI TECNICI ERARIALI

ACCERTAMENTO GENERALE DELLA PROPRIETA' IMMOBILIARE URBANA

(R. DECRETO LEGGE 15 APRILE 1939-XVII N°652)

4328

1398

Planimetria degli immobili urbani denunciati con la Scheda N° 2020645

Cognome **FORMIGINE** Ditta **BLONDI GIACINTO e Giordano**
Via **GIARDINI n° 40A** Fra. **PIETRO**
in Segreteria comunale, nome patrimoniale del solo primo intestatario

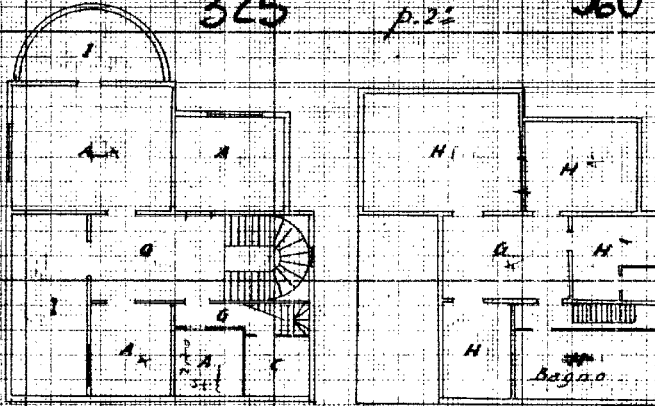
PRIMO PIANO h. 3.31

SOTTOTITO P.25

h. 3.60 m. qz.

325

360



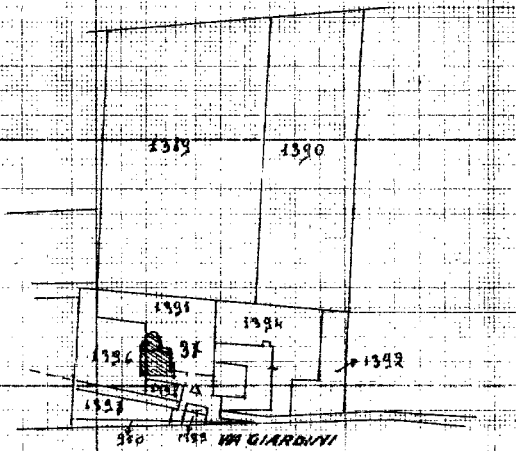
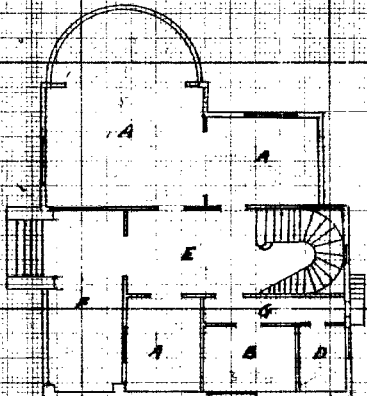
- A - CAMERA
- C - BAGNO
- E - INGRESSO
- G - CORRIDOIO
- I - TERRAZZO
- H - CUCINA
- D - LATRINA
- F - VERANDA
- M - IOIELLA

PLANIMETRIA SCALA 1:2000

PIANO RIALZATO h. 3.30

350

Terrazza



FOG. 29

ORIENTAMENTO



Scala 1:200

Compilato da

Ing. Lorenzo Orlando Sabatini
(Nome, nome e cognome del tecnico)

Inscritto all'Albo dei Geom. della Provincia di **MODENA**

Data **29.11.1939**

Firma *[Signature]*